

UCHWAŁA NR XXXVI/297/2023

RADY GMINY KRZĘCIN

z dnia 26 października 2023 r.

w sprawie przystąpienia do sporządzenia miejscowego planu zagospodarowania przestrzennego gminy Krzęcin obejmującego obręb Sobieradz oraz części obrębów: Żeńsko, Granowo, Przybysław, Chłopowo

Na podstawie art. 18 ust. 2 pkt 5 ustawy z dnia 8 marca 1990 r. o samorządzie gminnym (Dz. U. z 2023 r. poz. 40 z późn. zm.), art. 14 ust. 1 i 2 ustawy z dnia 27 marca 2003 r. o planowaniu i zagospodarowaniu przestrzennym (Dz. U. z 2023 r. poz. 977 z późn. zm.) oraz art. 7 ust. 1 pkt 2 i ust. 2 ustawy z dnia 20 maja 2016 r. o inwestycjach w zakresie elektrowni wiatrowych (Dz. U. z 2021 r. poz. 724, z późn. zm.) Rada Gminy Krzęcin uchwala, co następuje:

§ 1. Przystępuje się do sporządzenia miejscowego planu zagospodarowania przestrzennego gminy Krzęcin obejmującego obręb Sobieradz oraz części obrębów: Żeńsko, Granowo, Przybysław, Chłopowo.

§ 2. Granice obszaru objętego planem przedstawia załącznik graficzny stanowiący integralną część niniejszej uchwały.

§ 3. Dopuszcza się możliwość etapowego sporządzania i uchwalania planu.

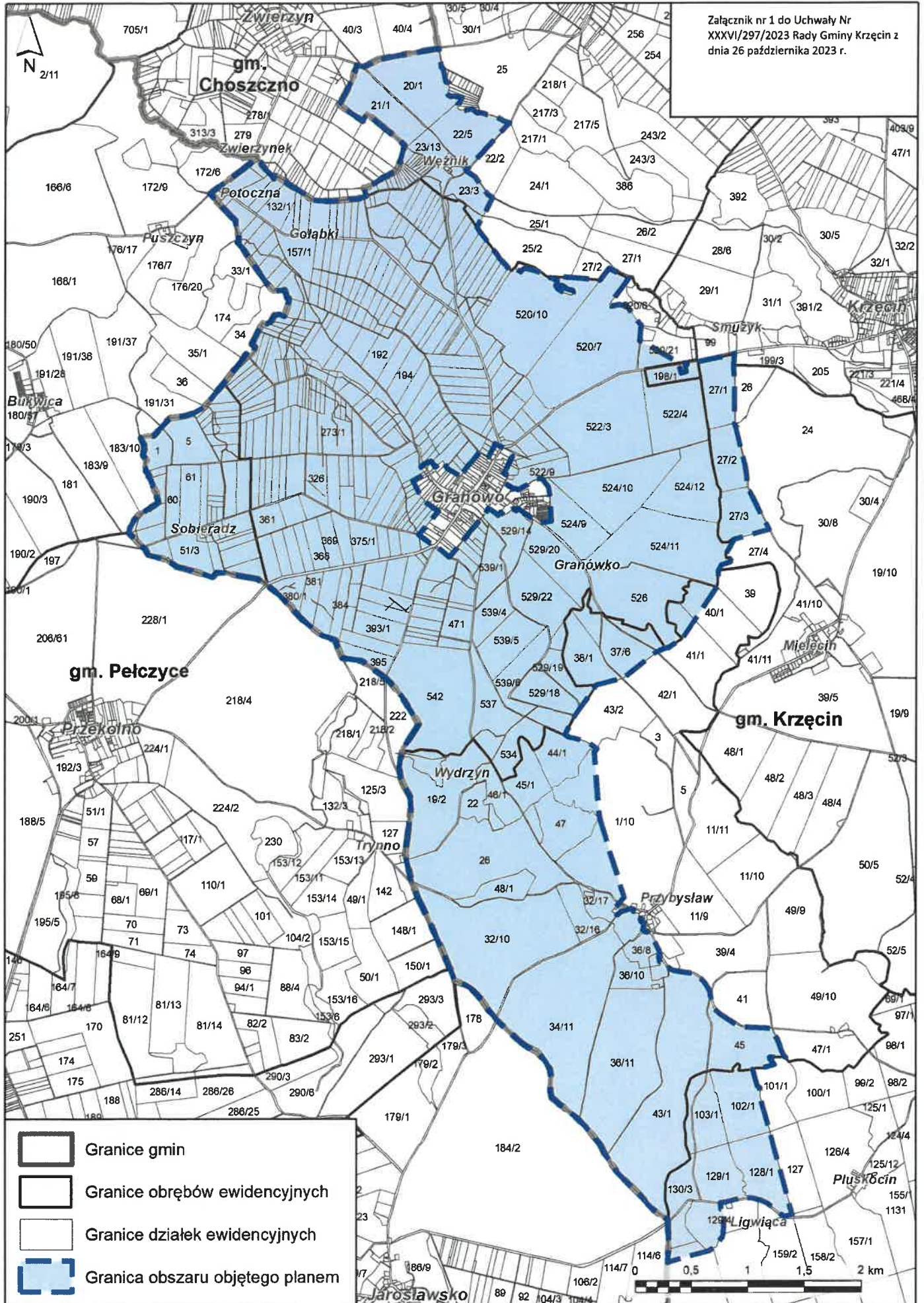
§ 4. Wykonanie uchwały powierza się Wójtowi Gminy Krzęcin.

§ 5. Uchwała wchodzi w życie z dniem podjęcia.

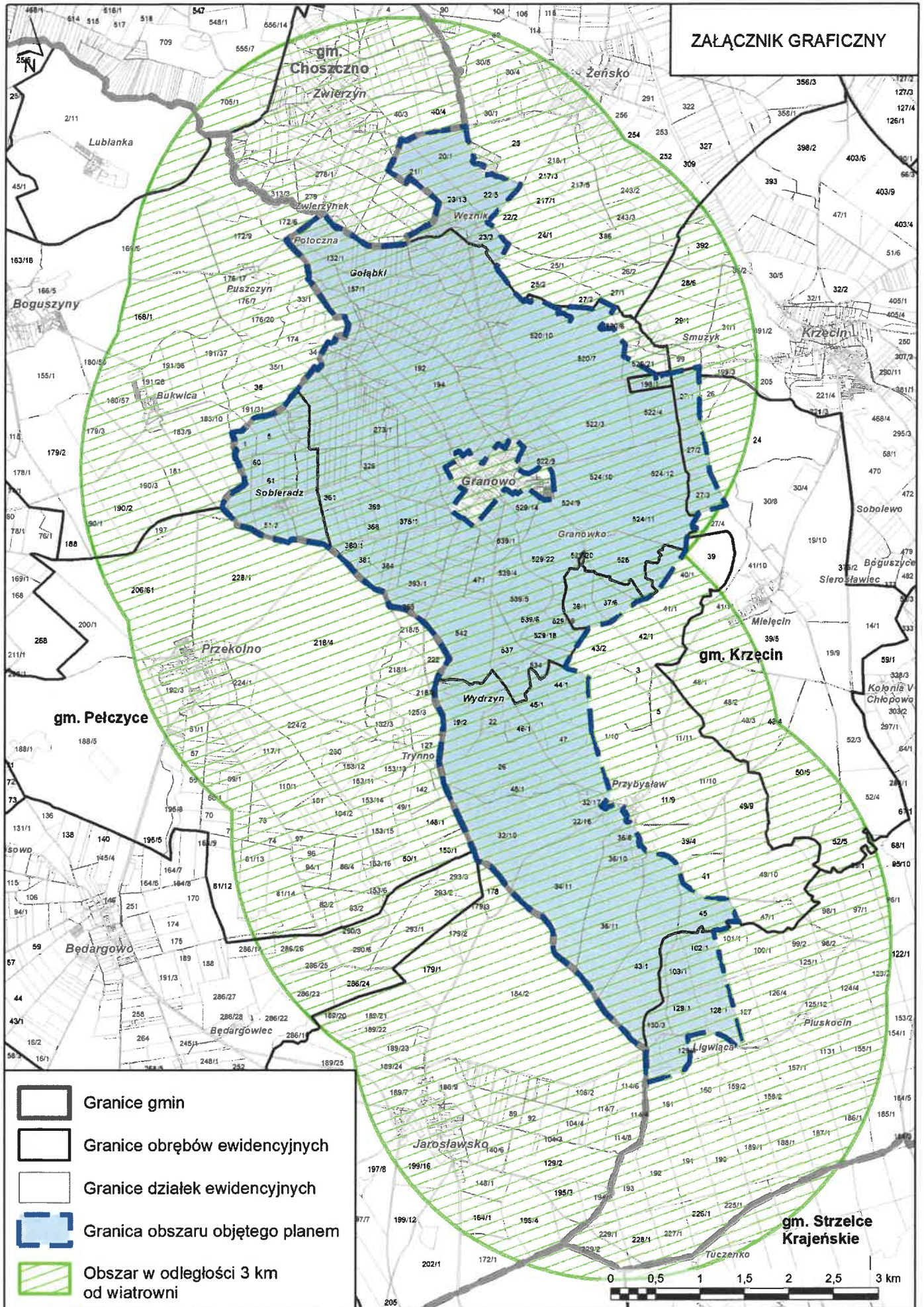







PRZEWODNICZĄCY
RADY GMINY KRZĘCIN
Artur Honopelski

Załącznik nr 1 do Uchwały Nr
XXXVI/297/2023 Rady Gminy Krzęcin z
dnia 26 października 2023 r.



ZAŁĄCZNIK GRAFICZNY



-  Granice gmin
-  Granice obrębów ewidencyjnych
-  Granice działek ewidencyjnych
-  Granica obszaru objętego planem
-  Obszar w odległości 3 km od wiatrowni

0 0,5 1 1,5 2 2,5 3 km

